

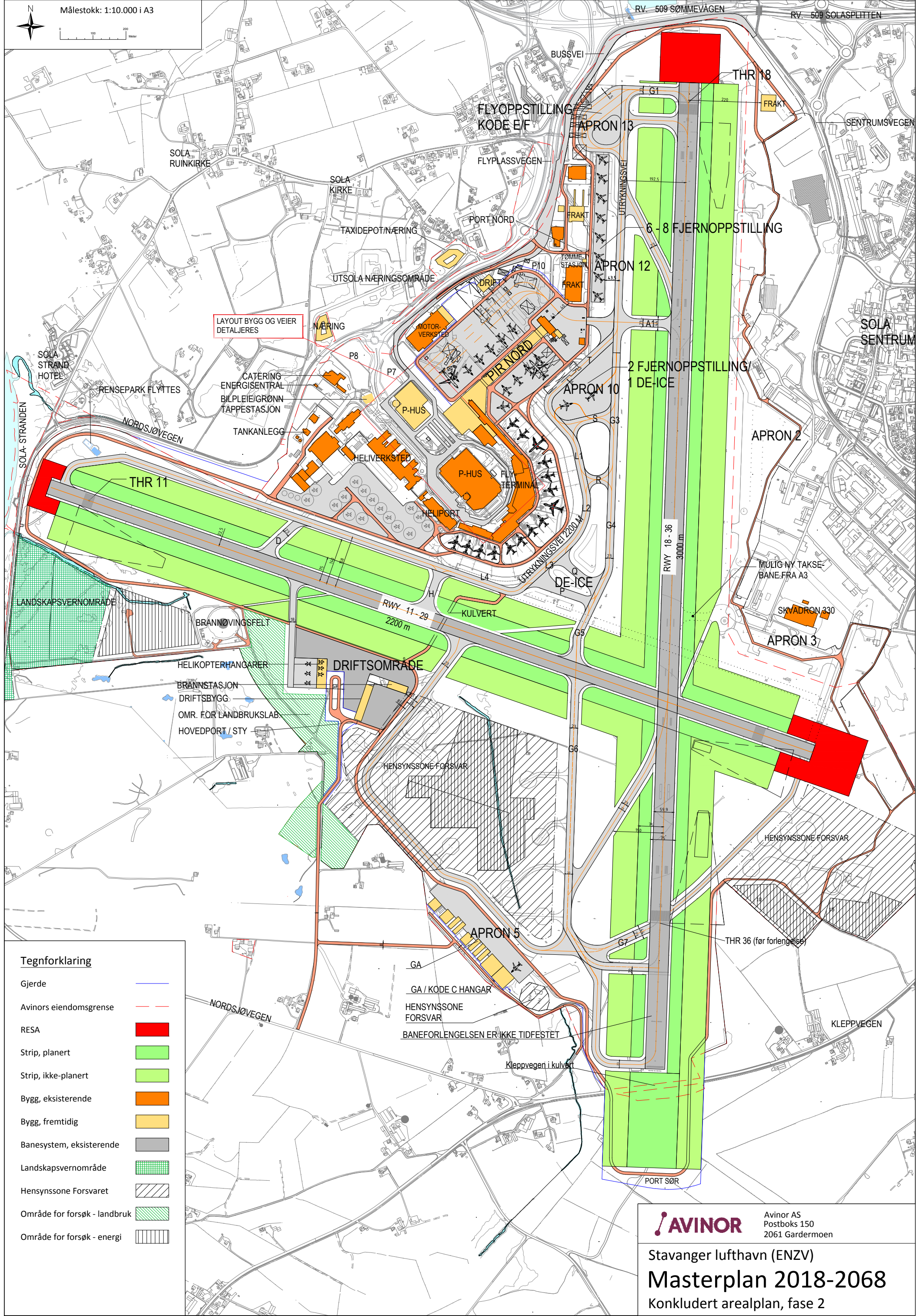
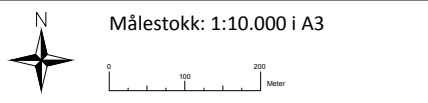
LAYOUT BYGG OG VEIER  
DETAILJERES

**Tegnforklaring**

Gjerde	
Avinors eiendomsgrænse	
RESA	
Strip, planert	
Strip, ikke-planert	
Bygg, eksisterende	
Bygg, fremtidig	
Banesystem, eksisterende	
Landskapsvernområde	
Hensynssone Forsvaret	
Område for forsøk - landbruk	
Område for forsøk - energi	

**AVINOR** Avinor AS  
Postboks 150  
2061 Gardermoen

Stavanger lufthavn (ENZV)  
**Masterplan 2018-2068**  
Konkludert arealplan, fase 1



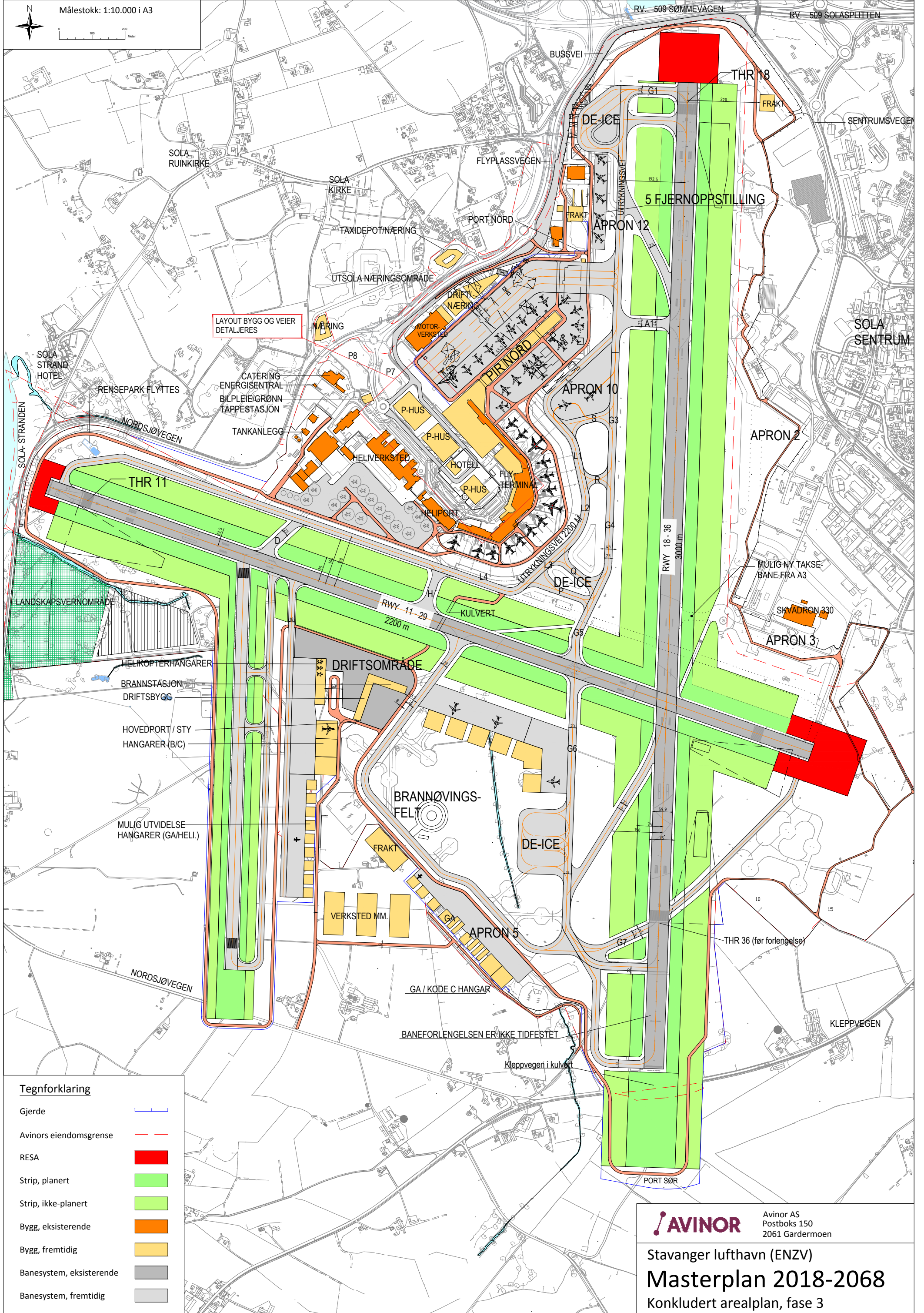
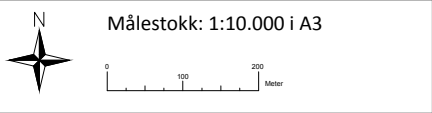
LAYOUT BYGG OG VEIER  
DETAILJERES

**Tegnforklaring**

Gjerde	
Avinors eiendomsgrænse	
RESA	
Strip, planert	
Strip, ikke-planert	
Bygg, eksisterende	
Bygg, fremtidig	
Banesystem, eksisterende	
Landskapsvernområde	
Hensynssone Forsvaret	
Område for forsøk - landbruk	
Område for forsøk - energi	

**AVINOR** Avinor AS  
Postboks 150  
2061 Gardermoen

Stavanger lufthavn (ENZV)  
**Masterplan 2018-2068**  
Konkludert arealplan, fase 2



LAYOUT BYGG OG VEIER  
DETALJERES

**Tegnforklaring**

- Gjerde
- Avinors eiendomsgrense
- RESA
- Strip, planert
- Strip, ikke-planert
- Bygg, eksisterende
- Bygg, fremtidig
- Banesystem, eksisterende
- Banesystem, fremtidig



Avinor AS  
Postboks 150  
2061 Gardermoen

Stavanger lufthavn (ENZV)  
**Masterplan 2018-2068**  
Konkludert arealplan, fase 3